



# ព្រះរាជាណាចក្រកម្ពុជា

## ជាតិ សាសនា ព្រះមហាក្សត្រ



ក្រសួងកសិកម្ម រុក្ខាប្រមាញ់ និង នេសាទ



លេខ ០៣៧ ប្រក.កសក

### ប្រកាស

### ស្តីពី

### ការបង្កើតនិងការគ្រប់គ្រងតំបន់ព្រៃសហគមន៍ក្នុងខេត្តកំពង់

### រដ្ឋមន្ត្រីក្រសួងកសិកម្ម រុក្ខាប្រមាញ់ និងនេសាទ

- បានឃើញរដ្ឋធម្មនុញ្ញនៃព្រះរាជាណាចក្រកម្ពុជា
- បានឃើញព្រះរាជក្រឹត្យលេខ នស/រកត/០៩០៨/១០៥៥ ចុះថ្ងៃទី២៥ ខែកញ្ញា ឆ្នាំ២០០៨ ស្តីពីការតែងតាំងរាជរដ្ឋាភិបាល នៃព្រះរាជាណាចក្រកម្ពុជា
- បានឃើញព្រះរាជក្រមលេខ ០២/នស/៩៤ ចុះថ្ងៃទី២០ ខែកក្កដា ឆ្នាំ១៩៩៤ ដែលប្រកាសឲ្យប្រើច្បាប់ស្តីពីការរៀបចំ និងការប្រព្រឹត្តទៅនៃគណៈរដ្ឋមន្ត្រី
- បានឃើញព្រះរាជក្រមលេខ នស/រកម/០១៩៦/១៣ ចុះថ្ងៃទី២៤ ខែមករា ឆ្នាំ១៩៩៦ ដែលប្រកាសឲ្យប្រើច្បាប់ស្តីពីការបង្កើតក្រសួងកសិកម្ម រុក្ខាប្រមាញ់ និងនេសាទ
- បានឃើញព្រះរាជក្រមលេខ នស/រកម/០៨០២/០១៦ ចុះថ្ងៃទី៣១ ខែសីហា ឆ្នាំ២០០២ ដែលប្រកាសឲ្យប្រើច្បាប់ស្តីពីព្រៃឈើ
- បានឃើញអនុក្រឹត្យលេខ ១៧ អនក្រ.បក ចុះថ្ងៃទី០៧ ខែមេសា ឆ្នាំ២០០០ ស្តីពីការរៀបចំនិងការប្រព្រឹត្តទៅរបស់ក្រសួងកសិកម្ម រុក្ខាប្រមាញ់ និងនេសាទ
- បានឃើញអនុក្រឹត្យលេខ ១៨៨ អនក្រ.បក ចុះថ្ងៃទី១៤ ខែវិច្ឆិកា ឆ្នាំ២០០៨ ស្តីពីការកែសម្រួលអគ្គនាយកដ្ឋាននៃក្រសួង ទៅជាអគ្គលេខាធិការដ្ឋាន ការដំឡើងរដ្ឋបាលព្រៃឈើ រដ្ឋបាលជលផល ឲ្យមានថ្នាក់ស្នើអគ្គនាយកដ្ឋាន ការដំឡើងនាយកដ្ឋានក្សេត្រសាស្ត្រនិងកែលំអដឹកសិកម្មឲ្យទៅជាអគ្គនាយកដ្ឋានកសិកម្ម និងការកែសម្រួលអគ្គនាយកដ្ឋានចម្ការកៅស៊ូទៅជាអគ្គនាយកដ្ឋានកៅស៊ូស្ថិតនៅក្រោមការគ្រប់គ្រងរបស់ក្រសួងកសិកម្ម រុក្ខាប្រមាញ់ និងនេសាទ
- បានឃើញអនុក្រឹត្យលេខ ៧៩ អនក្រ.បក ចុះថ្ងៃទី០២ ខែធ្នូ ឆ្នាំ២០០៣ ស្តីពីការគ្រប់គ្រងសហគមន៍ព្រៃឈើ
- បានឃើញប្រកាសលេខ២១៩៧ប្រក.កសក ចុះថ្ងៃទី២១ ខែកក្កដា ឆ្នាំ២០០៦ ស្តីពីគោលការណ៍ណែនាំអំពីសហគមន៍ព្រៃឈើ
- តាមសំណើរបស់ប្រតិភូរាជរដ្ឋាភិបាលទទួលបន្ទុកប្រធានរដ្ឋបាលព្រៃឈើ

**សម្រេច**

**ប្រការ ១.-**

បង្កើតតំបន់ព្រៃសហគមន៍ក្នុងខេត្តកំពត សម្រាប់ធ្វើការគ្រប់គ្រងប្រកបដោយនិរន្តរភាពតាមលក្ខណៈសហគមន៍ព្រៃឈើ ដែលមានទីតាំងស្ថិតនៅក្នុងផ្នែករដ្ឋបាលព្រៃឈើកែប និងផ្នែករដ្ឋបាលព្រៃឈើឈូកនៃខណ្ឌរដ្ឋបាលព្រៃឈើកំពត ។

**ប្រការ ២.-**

ការបង្កើតតំបន់ព្រៃសហគមន៍នេះមានគោលបំណង ៖

- គ្រប់គ្រង ប្រើប្រាស់ ការពារ ថែរក្សា អភិរក្សជីវចម្រុះ និងអភិវឌ្ឍព្រៃសហគមន៍ឲ្យមាននិរន្តរភាព
- ប្រើប្រាស់ផល អនុផលព្រៃឈើ ជាលក្ខណៈប្រពៃណីសម្រាប់ការរស់នៅទំនៀមទម្លាប់និងជំនឿសាសនា
- ទាញយកផល អនុផលព្រៃឈើ ស្របតាមលទ្ធភាពធនធាន និងសក្តានុពលព្រៃសហគមន៍
- គាំទ្រដល់គោលនយោបាយរបស់រាជរដ្ឋាភិបាលក្នុងការកាត់បន្ថយភាពក្រីក្រ ។

**ប្រការ ៣.-**

តំបន់ព្រៃសហគមន៍ក្នុងខេត្តកំពតនៃប្រកាសនេះមានប្រាំបួន(៧)សហគមន៍ព្រៃឈើចែកចេញជាប្រាំបួនកន្លែងដែលមានផ្ទៃដីសរុបចំនួន៦៩៥២(ពីរពាន់ប្រាំបួនរយហាសិបពីរ)ហិកតាដូចមានក្នុងផែនទីភ្ជាប់ជាឧបសម្ព័ន្ធ១នៃប្រកាសនេះនិងជាប្រព័ន្ធខ្សែប្រាំបីទំនិញកំណត់ដោយចំណុចគោលនិងនិយាមកាដូចបានកំណត់ក្នុងឧបសម្ព័ន្ធ២នៃប្រកាសនេះ។ ក្នុងករណីមានការចាំបាច់ព្រមទល់ព្រៃសហគមន៍ដូចបានកំណត់ក្នុងឧបសម្ព័ន្ធ២នៃប្រកាសនេះអាចកែសម្រួលបានតាមការជាក់ស្តែង។

**ប្រការ ៤.-**

ដំណើរការរៀបចំនិងការប្រព្រឹត្តទៅនៃសហគមន៍ព្រៃឈើក្នុងតំបន់ព្រៃសហគមន៍នៃប្រកាសនេះ ត្រូវអនុវត្តតាមនីតិវិធីដូចបានកំណត់នៅក្នុងច្បាប់ស្តីពីព្រៃឈើ អនុក្រឹត្យស្តីពីការគ្រប់គ្រងសហគមន៍ព្រៃឈើ និងប្រកាសស្តីពីគោលការណ៍ណែនាំអំពីសហគមន៍ព្រៃឈើ។

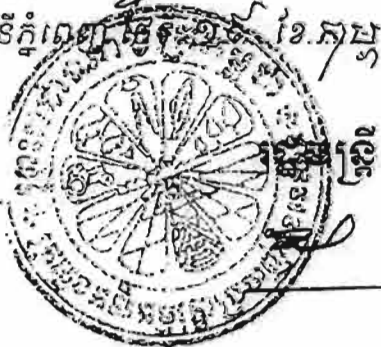
**ប្រការ ៥.-**

ប្រកាស ឬសេចក្តីសម្រេចទាំងឡាយណាដែលមានខ្លឹមសារផ្ទុយនឹងប្រកាសនេះត្រូវទុកជានិរាករណ៍។

**ប្រការ ៦..**

អគ្គលេខាធិការ អគ្គាធិការ នាយកខុទ្ទកាល័យ ប្រធានរដ្ឋបាលព្រៃឈើ ប្រធាននាយកដ្ឋាន នីតិកម្មកសិកម្ម ប្រធាននាយកដ្ឋានផែនការនិងស្ថិតិ ប្រធានអង្គភាពក្រោមឱវាទក្រសួងកសិកម្ម រុក្ខាប្រមាញ់និងនេសាទ ដែលពាក់ព័ន្ធ និងប្រធានមន្ទីរកសិកម្ម ខេត្តកំពត ត្រូវអនុវត្តប្រកាសនេះតាម ភារកិច្ចរៀងៗខ្លួនចាប់ពីថ្ងៃចុះហត្ថលេខាតទៅ ។

រាជធានីភ្នំពេញ ថ្ងៃទី ១៥ ខែ កុម្ភៈ ឆ្នាំ ២០១៣



**ប៊ុន-ហ៊ាន**

**កន្លែងទទួល**

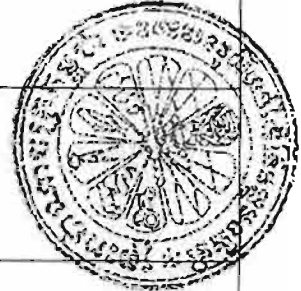
- ក្រសួងព្រះបរមរាជវាំង
- អគ្គលេខាធិការដ្ឋានព្រឹទ្ធសភា
- អគ្គលេខាធិការដ្ឋានរដ្ឋសភា
- ទីស្តីការគណៈរដ្ឋមន្ត្រី
- ក្រសួងមហាផ្ទៃ
- ក្រសួងការពារជាតិ
- ក្រសួងសេដ្ឋកិច្ច និងហិរញ្ញវត្ថុ
- ក្រសួងរៀបចំដែនដី នគរូបនីយកម្ម និងសំណង់
- ក្រសួងបរិស្ថាន
- សាលាខេត្តកំពត
- ដូចប្រការ ៦
- ឯកសារ កាលប្បវត្តិ



ឧបសម្ព័ន្ធ ២ ភ្ជាប់ប្រកាសលេខ ..... ជ.ល.វ.ជ. (ជ.ស.ស.ជ. ចុះថ្ងៃទី ១៧ ខែ កុម្ភៈ ឆ្នាំ ២០១៣).....

**ទីតាំងព្រៃសហគមន៍ក្នុងខេត្តកំពត**


ល.រ	ឈ្មោះសហគមន៍ ព្រៃឈើ	ផ្ទៃដី (ហិកតា)	ចំណុចទីយាមកា ទីតាំងព្រៃសហគមន៍		ចំនួន ភូមិ	ឈ្មោះ ឃុំ	ឈ្មោះ ស្រុក	ផ្នែករដ្ឋបាល ព្រៃឈើ
១	ព្រៃប្រទាក់ក្រឡា	១៥២	461036-1186702 460465-1184965 460425-1185003 460313-1185134 460212-1185118	460026-1185108 459929-1185145 459817-1185178 459737-1185183 459618-1185166	459432-1185224 459275-1185289 459176-1185314 459078-1185345 458867-1185266	458684-1185215 458569-1185238	ក្រាំងសាលា ខាងកើត	បន្ទាយមាន កែប
២	ជើមដូង	២៨៩	460465-1184965 460591-1184826 460752-1184650 460941-1184575	461241-1184468 461596-1184394 461744-1184240 461989-1184099	462339-1184085 462526-1184097 462696-1184119 462955-1184060	461036-1186702	ជើមដូង	អង្គរជ័យ កែប
៣	ភ្នំដួងបុណ្យ	២០៦	458569-1185238 458394-1185309 458320-1185336 458544-1185537	458201-1185653 458171-1185727 458113-1185805 458128-1185923	458150-1185968 458228-1186170 458264-1186255 458331-1186444	458367-1186586 461036-1186702	ក្រាំងសាលា ខាងលិច	បន្ទាយមាន កែប
៤	ភ្នំជ័យ	២៩៤	413417-1183650 413306-1183774 412992-1184125 412800-1184362 412465-1184776 412822-1184813 412924-1185055	413226-1184883 413614-1184635 413926-1184325 414119-1184128 414315-1184171 414588-1184112 414814-1183990	414759-1183763 414567-1183587 414567-1183416 414521-1183148 414540-1182971 414651-1182699 414749-1182359	414694-1182133 414527-1181932 414403-1181820 414075-1181733 413857-1181726 413905-1183378	ថ្មី	ទឹកឈូ កែប

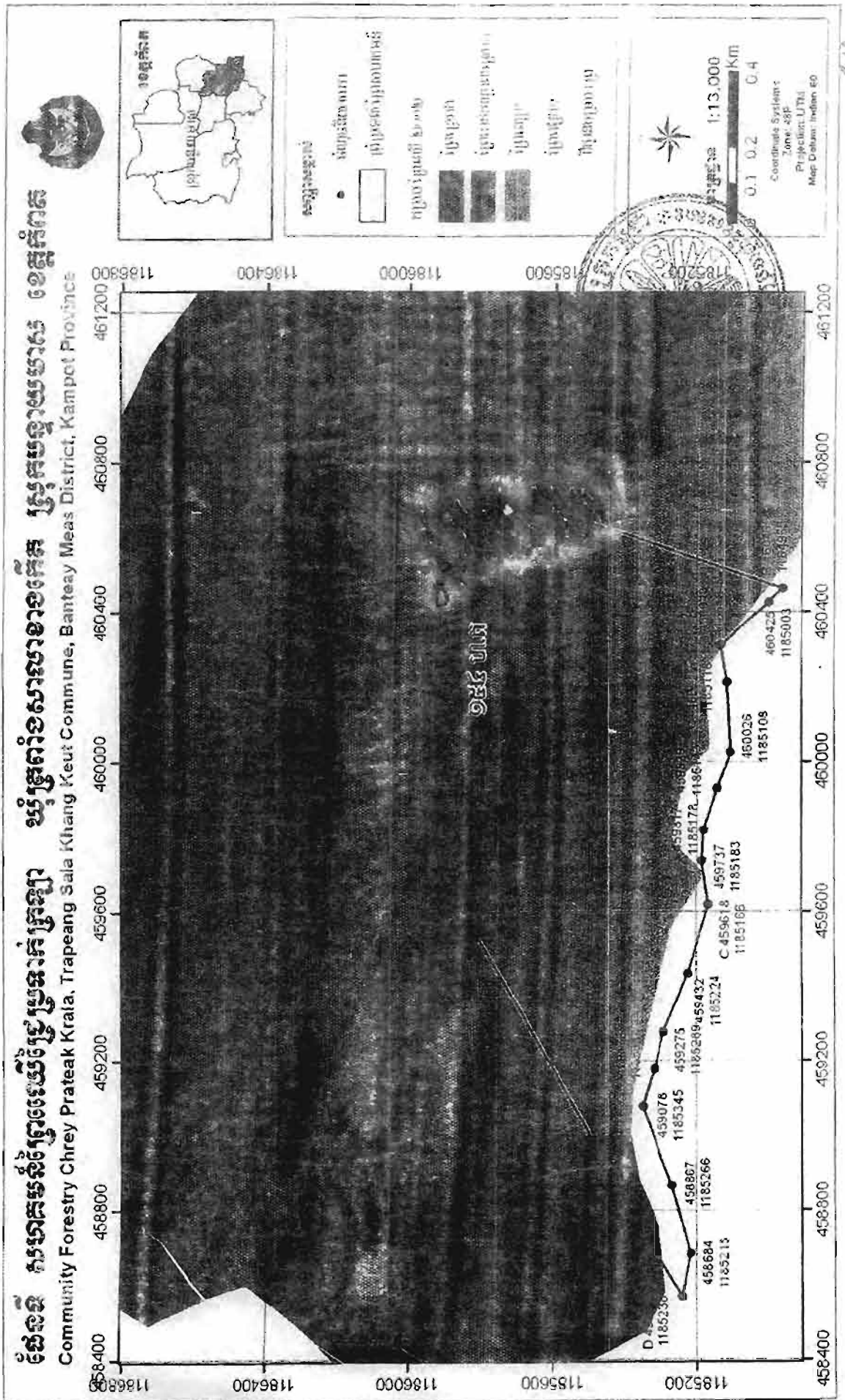


ល.រ	ឈ្មោះសហគមន៍ ក្រុម	ផ្ទៃដី (ហិកតា)	ព័ណ្ណចំណាយការ ទីតាំងព្រៃសហគមន៍				ចំនួន ភូមិ	ឈ្មោះ ឃុំ	ឈ្មោះ ស្រុក	ផ្នែករដ្ឋបាល ក្រុម
៥	ភ្នំស្រីសំរោង	៩១៤	457101 -1195075	458138 -1190939	456261 -1188898	456696 -1191950	៦	ដំបូកខ្ពស់	អង្គរជ័យ	កែប
			458281 -1194625	457837 -1190342	456272 -1189152	456966 -1192367				
			458278 -1194171	457503 -1189840	455910 -1189535	457129 -1192749				
			458297 -1193753	457592 -1189289	455612 -1189655	457446 -1193141				
			458284 -1193323	457453 -1188977	455570 -1189933	457397 -1193523				
			458240 -1192747	457134 -1188446	455622 -1190473	457349 -1193830				
			458200 -1192282	456906 -1188478	455699 -1190795	457253 -1194363				
			458170 -1191850	456669 -1188542	456192 -1191183	457218 -1194702				
			458174 -1191522	455943 -1188697	456468 -1191536					
			462191 -1185841	463027 -1185509	462804 -1184405	461558 -1186332				
៦	ភ្នំព្រាម	១៣៤	462372 -1186106	463017 -1185336	462857 -1184246	461956 -1186108	៧	ព្រាម	អង្គរជ័យ	កែប
			462565 -1186035	462862 -1185027	461036 -1186702					
			462808 -1185791	462767 -1184789	461265 -1186610					
			462927 -1185648	462823 -1184595	461396 -1186426					
			426632 -1199912	428324 -1198584	426838 -1198218	425565 -1199178				
			426979 -1199919	428247 -1198356	426619 -1198363	425374 -1199255				
			427332 -1199961	428176 -1198138	426453 -1198361	425255 -1199461				
			427788 -1199801	428159 -1198038	426250 -1198322	425258 -1199604				
			428098 -1199628	427932 -1198061	425988 -1198341	425670 -1199879				
			428338 -1199272	427667 -1198085	425825 -1198460	426001 -1200005				
៧	ភ្នំត្នោត	៤៥៨	428303 -1198885	427353 -1197995	425795 -1198577	426401 -1199959	៣	ព្រៃក	ឈូក	ឈូក
			428371 -1198750	427101 -1197980	425668 -1198913					



ល.រ	ឈ្មោះសហគមន៍ ព្រៃឈើ	ផ្ទៃដី (ហិកតា)	ចំណុចនិយាមកា ទីតាំងព្រៃសហគមន៍	ចំនួន គូមី	ឈ្មោះ ឃុំ	ឈ្មោះ ស្រុក	ផ្នែករដ្ឋបាល ព្រៃឈើ
៨	ភ្នំខ្ពស់ប៉ែន	៤៥៧	430423 -1202763 430500 -1202342 430723 -1201876 430924 -1201332 431120 -1200640 430491 -1200417	១	តាកែវ	ស្រុក	ឈូក
៩	ភ្នំជួរ	៤៩	436942 -1164074 436934 -1164017 436925 -1163989 436886 -1163905 436828 -1168903 436796 -1163859 436735 -1163807 436698 -1163787 436575 -1163668	៣	កំពង់ស្រោច ខាងលិច	កំពង់ស្រោច	កែប
សរុប		៥០៦					ប






2/1



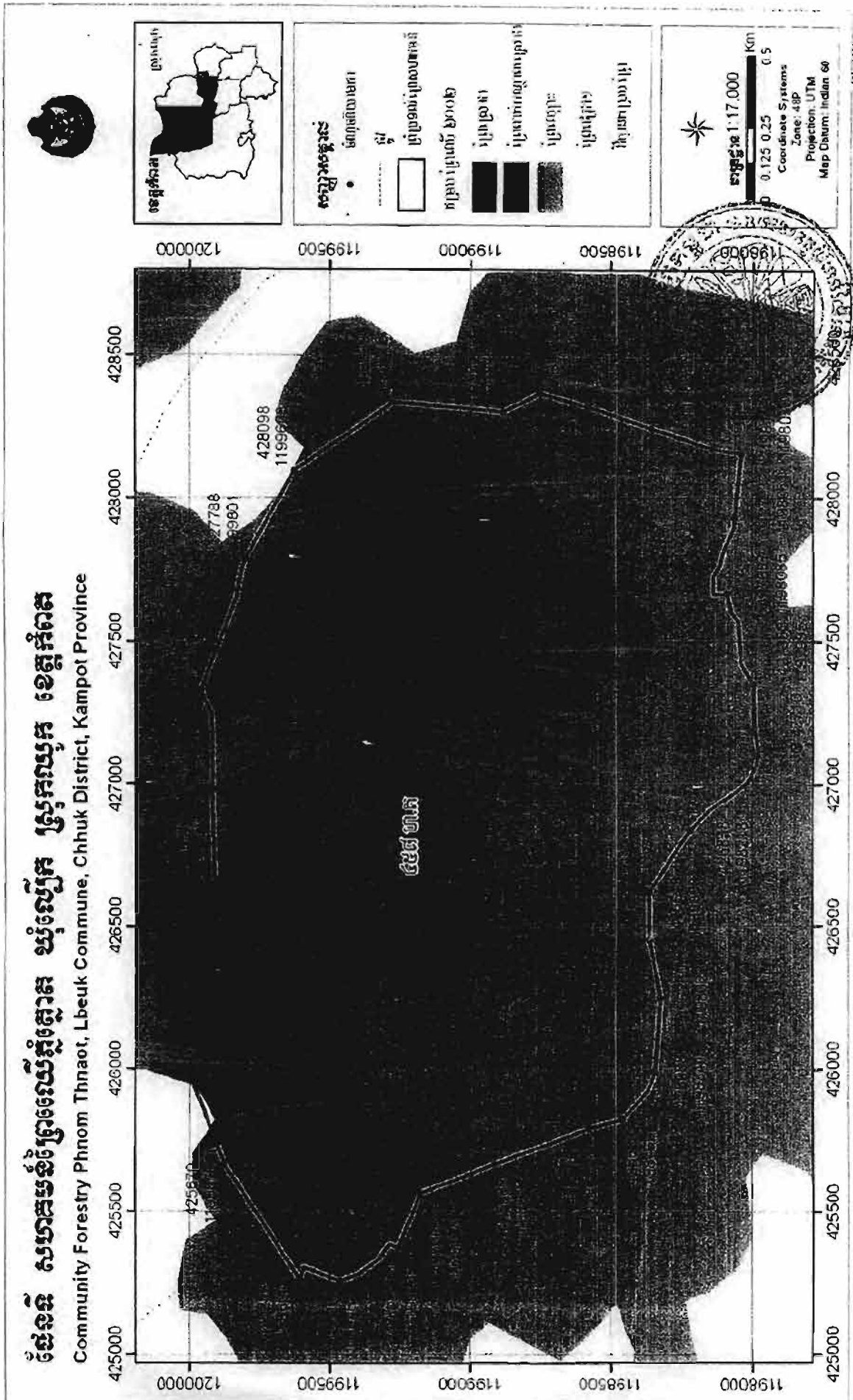






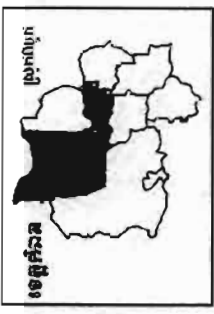






**ផែនទី សហគមន៍ព្រៃឈើភ្នំខ្មៅប៊ែន ឃុំតាក់កន ស្រុកល្អក ខេត្តកំពត**

Community Forestry Phnom Khla Khampen, Taken Commune, Chhuk District, Kampot Province



**សញ្ញាសម្គាល់**

- ចំណុចស្ថិតិសាស្ត្រ
- ព្រំដែន
- ព្រំដែនសហគមន៍ព្រៃឈើ
- ព្រំដែនប្រជាជន
- ព្រំដែនស្រែ
- ព្រំដែនស្រូវ
- ព្រំដែនស្រែចម្ការ
- ព្រំដែនស្រែចម្ការ
- ព្រំដែនស្រែចម្ការ
- ព្រំដែនស្រែចម្ការ
- ព្រំដែនស្រែចម្ការ

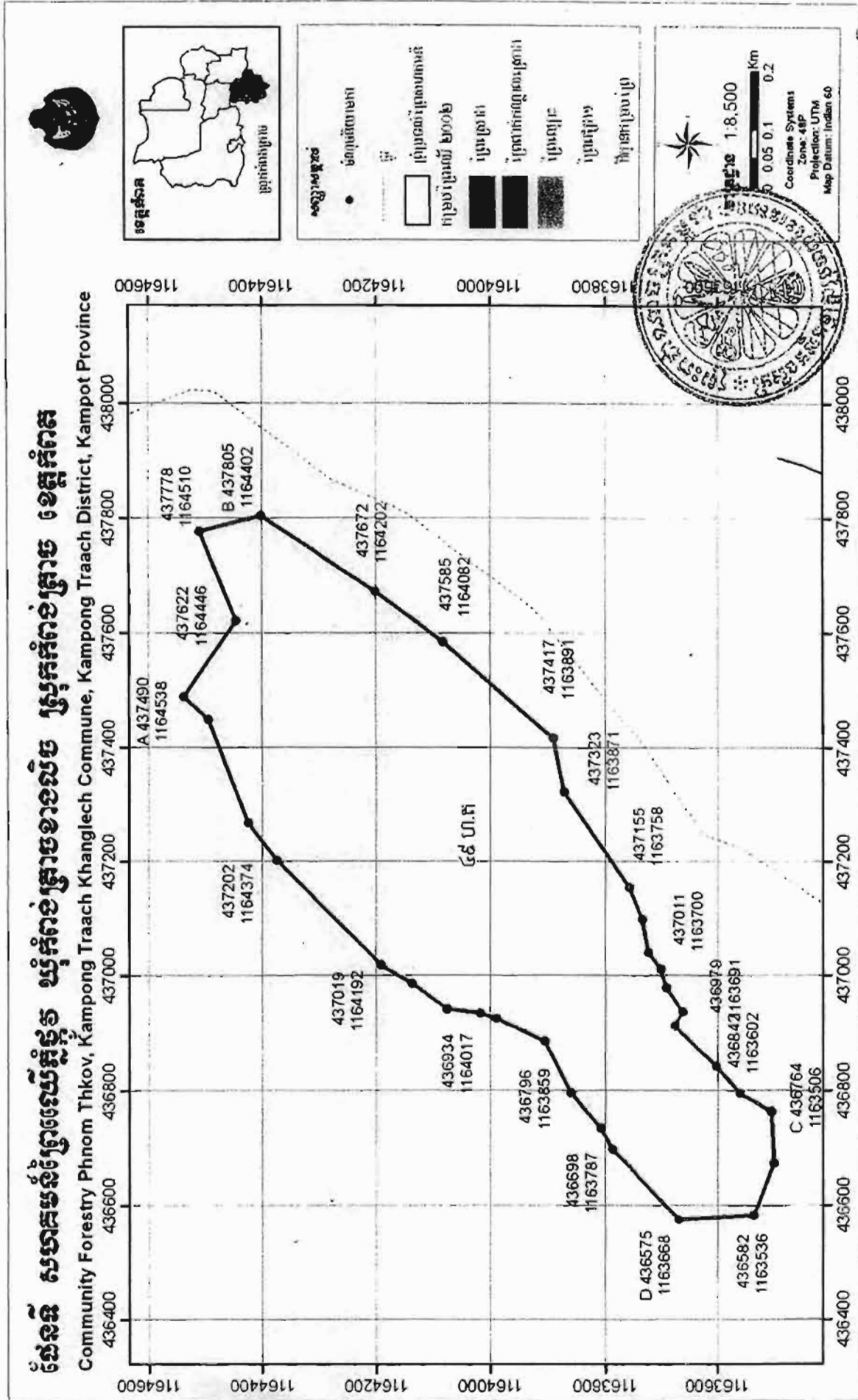
**ទម្រង់ ១:៣១,០០០**

0.25 0.5 1 Km

Coordinate Systems  
Zone: 48P  
Projection: UTM  
Map Datum: Indian 60



NR



CM